














Zeichenerklärung :

-  Schutzhütte
-  Aussichtspunkt
-  Schäferei
-  Parkplatz
-  Wohnmobilstellplatz
-  Ort mit gastronomischem Angebot
-  Wald
-  Hochmoor renaturiert
-  Sand- / Kiesgrube
-  Grenze des Naturschutzgebietes (NSG) und EU-Vogelschutzgebiet NATURA 2000
-  Vogeltour (regionaler Radrundweg)

Rundweg im Moor:

— 1,2 km

Hinweis: Zum Schutz von Tier- und Pflanzenarten darf das Naturschutzgebiet nur auf den Wegen betreten werden

